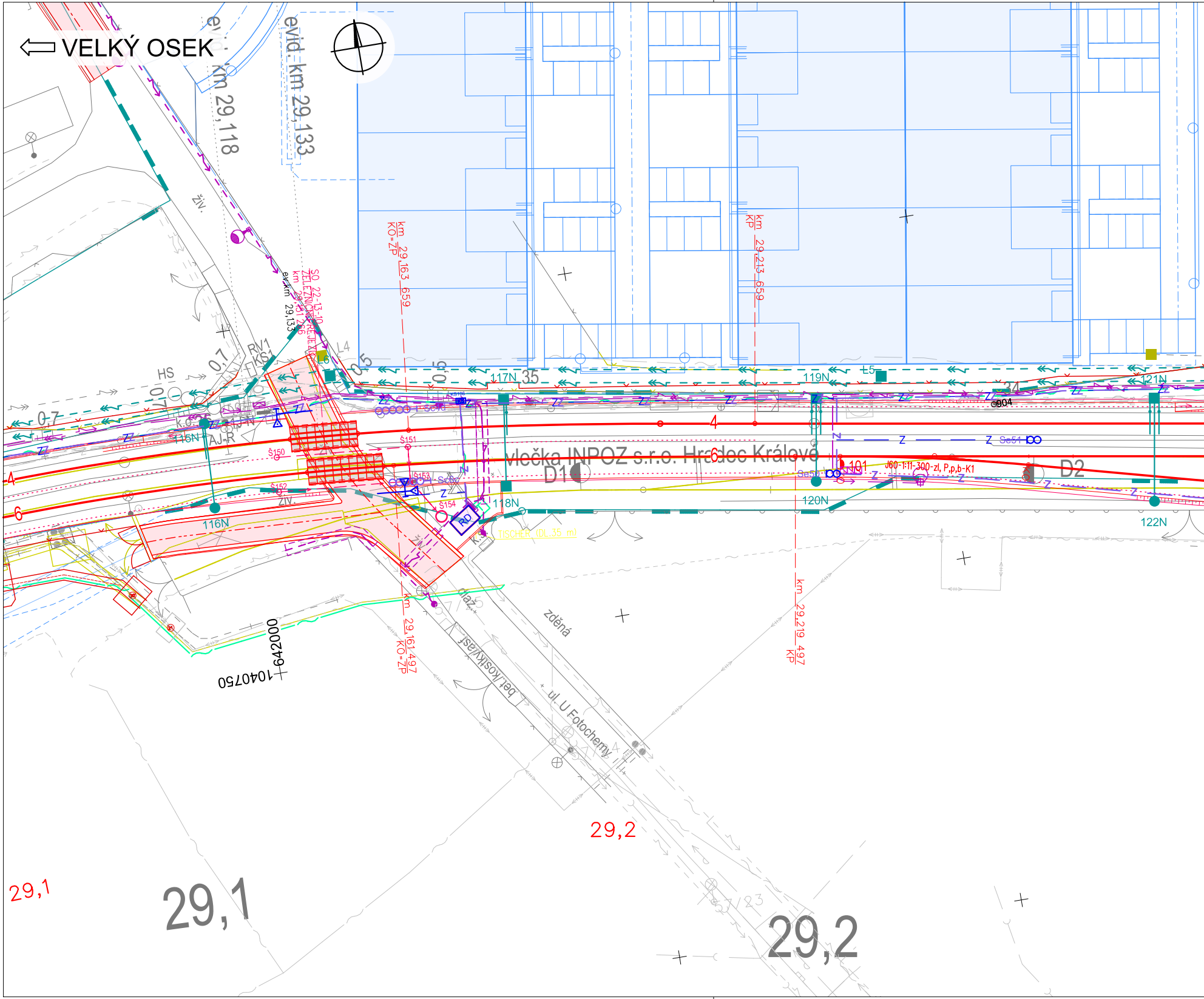
⇦ VELKÝ OSEK
evid. km 29,118
evid. km 29,133
km 29,163 659 KO=ZP
km 29,213 659 KP
SO 22-13-10 ŽELEZNIČNÍ PŘEJEZD km 29,131 266
evid. km 29,133
RV1
KS1
L4
L6
HS
0,7
0,5
35
Ł5
34
ŽIV.
115N
116N
117N
118N
119N
120N
121N
122N
AJ-R
Z
ZZ
Š150
Š151
Š152
Š153
Š154
RD
4
6
vlečka INPOZ s.r.o. Hradec Králové
D1
D2
101
J60-1:11-300-zl, P,p,b-K1
Se50
Se51
604
TISCHER (DL.35 m)
km 29,161 497 KO=ZP
km 29,219 497 KP
zděná
dlaž.
bet./kostky/asf
ul. U Fotochemy
642000
1040750
29,1
29,2
29,1
29,2

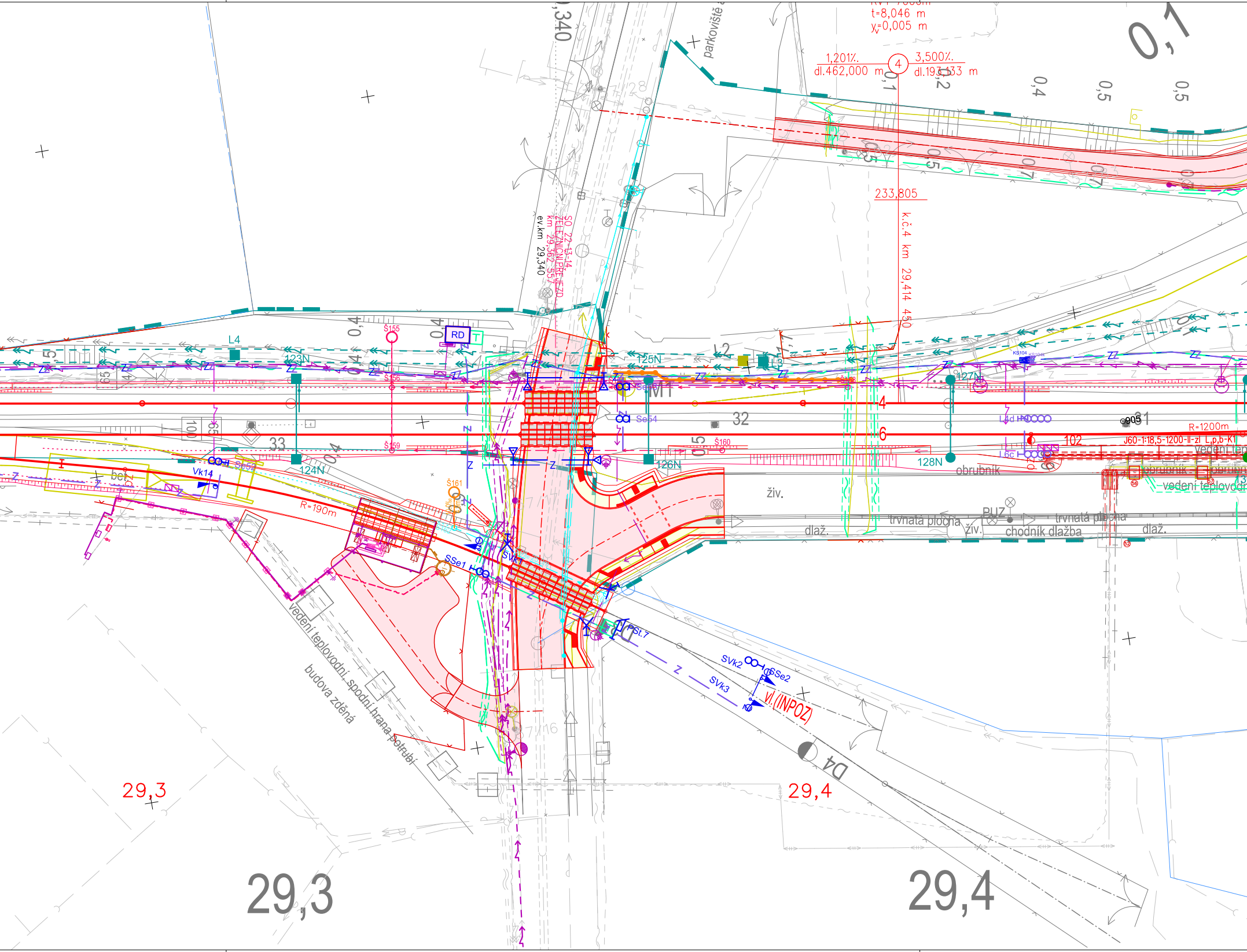
t=8,046 m
y_v=0,005 m
1,201‰
dl.462,000 m
3,500‰
dl.193,133 m
④
233,805
k.č.4 km 29,414 450
parkoviště
SO 22-13-14
ŽELEZNIČNÍ PŘEJEZD
km 29,362 557
ev.km 29,340
0,1
RD
L4
L2
L3
Š155
Š156
Š159
Š160
Š161
123N
124N
125N
126N
127N
128N
Se54
Se53
M1
32
33
31
4
6
905
102
R=1200m
J60-1:18,5-1200-II-zl L,p,b-KT
vedení tep
obrubník
vedení teplovodu
živ.
trvalá plocha
chodník dlažba
dlaž.
PUZ
bet.
Vk14
R=190m
SSe1
SVk1
St.7
SVk2
SSe2
SVk3
vl.(INPOZ)
D4
vedení teplovodní, spodní hrana potrubí
budova zděná
29,3
29,4

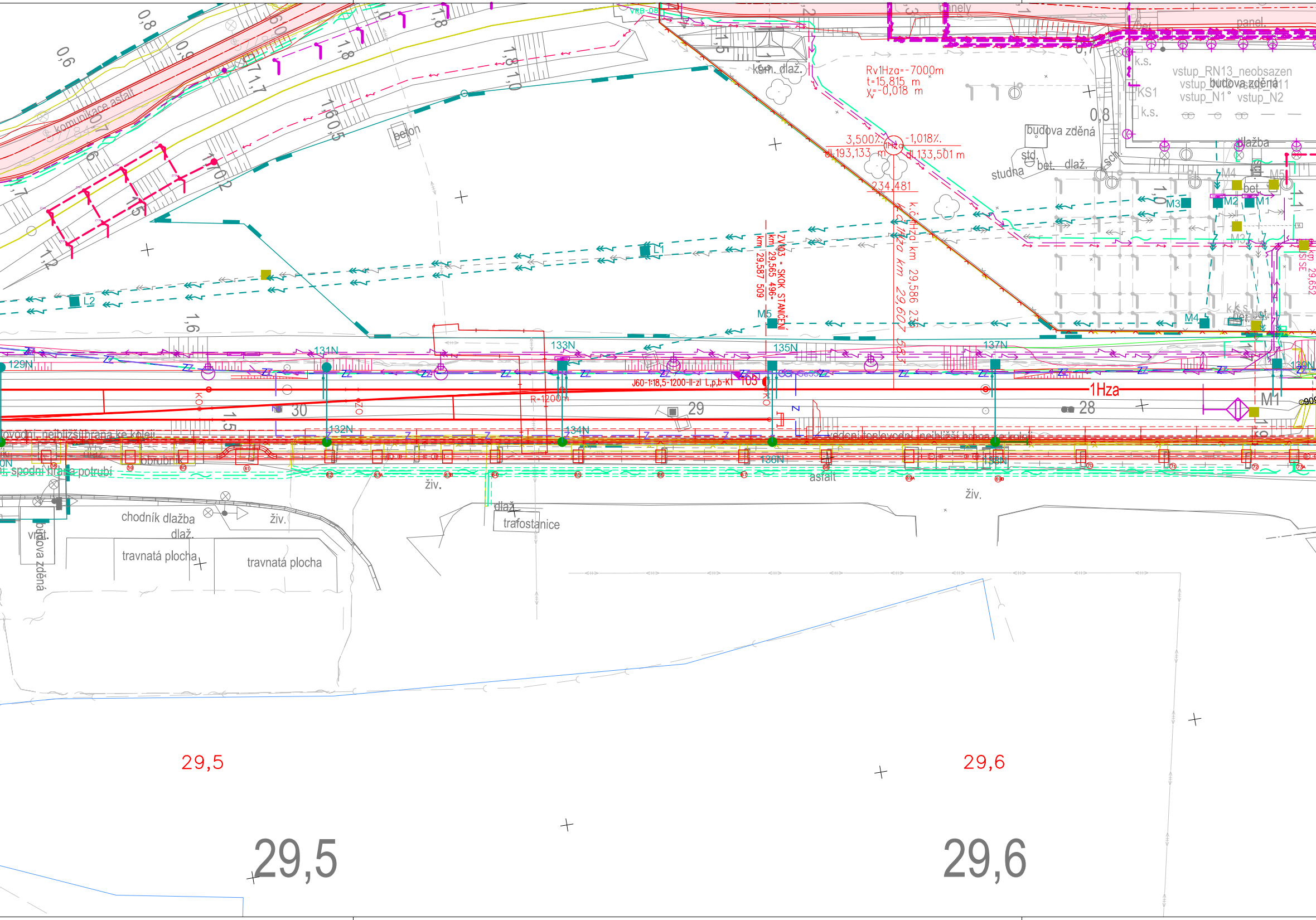
komunikace asfalt
beton
kom. dlaž.
panely
panel.
Rv1Hza=-7000m
t=15,815 m
y_v=-0,018 m
3,500‰
-1,018‰
1Hza
dl.193,133 m
dl.133,501 m
234,481
k.č.1Hza km 29,586 234
1Hza km 29,607 583
ZV103 - SKOK STANIČENÍ
km 29,565 496=
km 29,587 509
budova zděná
studna
std.
bet.
dlaž.
sch.
k.s.
KS1
vstup_RN13_neobsazen
vstup_N1
vstup_N2
dlažba
bet
M1
M2
M3
M4
M5
L1
L2
129N
131N
132N
133N
134N
135N
136N
137N
138N
139N
J60-1:18,5-1200-II-zl L,p,b-Kl
105
R-1200 m
1Hza
30
29
28
M1
obrubník
spodní hrana potrubí
vodovod nejbližší hrana ke koleji
vedení tepelovodu nejbližší hrana ke koleji
chodník dlažba
dlaž.
travnatá plocha
travnatá plocha
budova zděná
živ.
živ.
živ.
trafostanice
dlaž.
asfalt
29,5
29,6
29,5
29,6

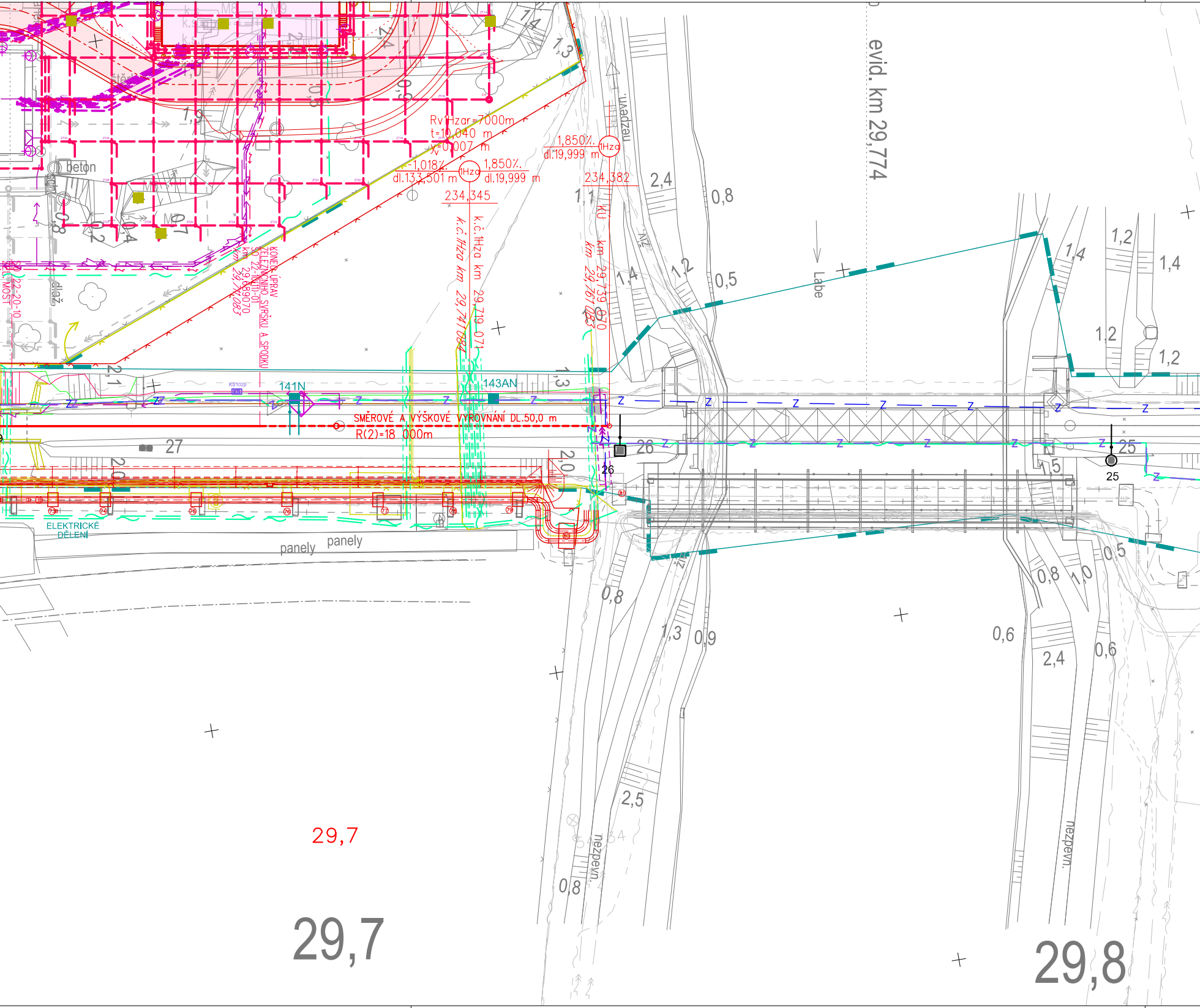
evid. km 29,774
Rv1Hzar=7000m
t=10,040 m
y=0,007 m
1,850‰
dl.19,999 m
1Hza
-1,018‰
dl.133,501 m
1Hza
1,850‰
dl.19,999 m
234,382
234,345
k.č.1Hza km 29,719 071
k.č.1Hza km 29,741 083
km 29,739 070
km 29,761 083
KONEC ÚPRAV ŽELEZNIČNÍHO SVRŠKU A SPODKU
SO 22-16-01-01
km 29,689070
km 29,711083
22-20-10
ŽEL. MOST
beton
dlažba
nezpevn.
Labe
141N
143AN
KS102
SMĚROVÉ A VÝŠKOVÉ VYROVNÁNÍ DL.50,0 m
R(2)=18 000m
27
26
25
ELEKTRICKÉ DĚLENÍ
panely
panely
Z
29,7
29,7
29,8
2,4
0,8
1,1
1,4
1,2
0,5
1,3
2,1
2,0
1,4
1,2
1,4
1,2
1,2
1,5
0,8
1,0
0,5
0,8
1,3
0,9
0,6
2,4
0,6
2,5
0,8
nezpevn.
nezpevn.

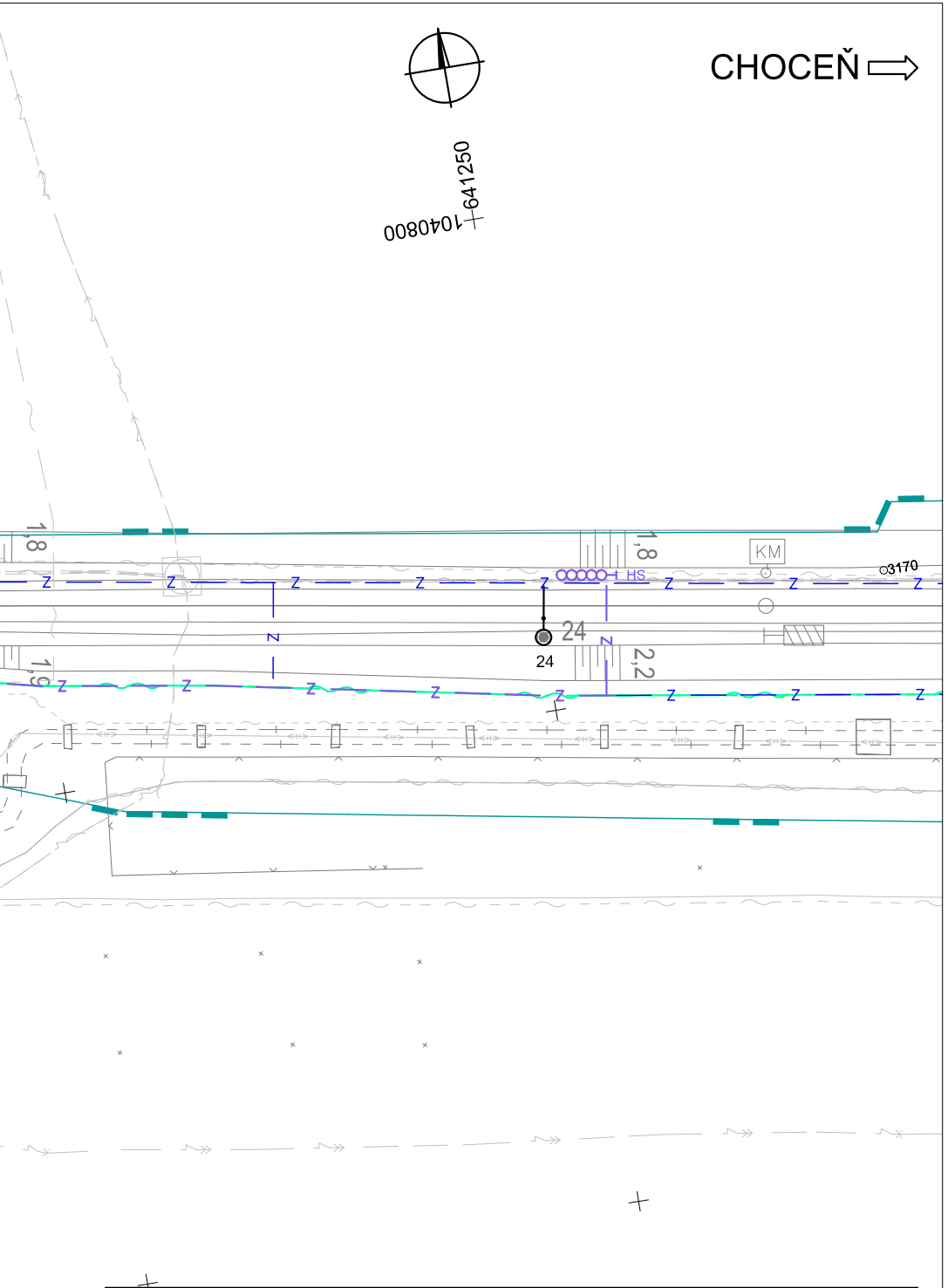
CHOCEŇ
1040800
641250
1,8
1,9
KM
HS
3170
24
24
2,2
Z
29,9

POZNÁMKA:
SOUŘADNICOVÝ SYSTÉM S-JTSK
VÝŠKOVÝ SYSTÉM Bpv
PRO VYTYČENÍ BUDE POUŽITA PLATNÁ A OVĚŘENÁ VYTYČOVACÍ SÍŤ STAVBY
PŘESNOST VYTYČENÍ DLE ČSN 730420-1 a 730420-2

Jiná ověření:

Paré:

Orientační schéma:

Razítko oprávněné osoby:

Podpis: Datum:

Revize:	Datum:	Popis:	Kontroloval:
000	16.04.2024	Definitivní odevzdání dokumentace	Ing. Petr Vrábel

Stavebník/Investor: **Správa železnic, státní organizace**
Adresa: Dlážděná 1003/7, 110 00 Praha 1
Zástupce investora: **Stavební správa východ**
Adresa: **Nerudova 773/1, 779 00 Olomouc**

SPRÁVA ŽELEZNIC

Zhotovitel díla: **SP + SEU_HK-Pardubice-Chrudim_2.st_ŽST Hradec Králové**
Adresa: Olšanská 2643/1a, 130 00 Praha 3
Kontakt: T: +420 605 229 020
E: praha@sudop.cz

SUDOP PRAHA ® SUDOP EU

Zhotovitel části/objektu: **SUDOP PRAHA a.s.**
Projektové středisko Hradec Králové
Adresa: Horova 1767/26, 500 02 Hradec Králové
Kontakt: T: +420 498 655 928
E: hradec@sudop.cz

SUDOP PRAHA ®

Hlavní projektant (HIP): **ING. DANIEL FILIP**
Specialista: **ING. JAROSLAV DYTRYCH**

Název stavby/akce: **MODERNIZACE TRATI HRADEC KRÁLOVÉ - PARDUBICE - CHRUDIM, 2. STAVBA, ZDVOUKOLEJNĚNÍ OPATOVICE NAD LABEM - HRADEC KRÁLOVÉ, 1. ETAPA, ŽST HRADEC KRÁLOVÉ HL. N.**

Označení investora: **S621900133**

Zakázka: **19-254.250**

Název části: Staniční zabezpečovací zařízení

Označení části: **D.1.1. 1**

Název objektu/dílčí části:

ŽST Hradec Králové hl.n., SZZ část 01 - MPZZ

Označení objektu/komplexu: **PS 22-01-11.01**

Název přílohy: Polohopisný výkres - část 5

Název dílčí části přílohy:

Číslo přílohy (typ/pořadí): **2. 105**

Odpovědný projektant: Ing. Jaroslav Dytrych
Zpracovatel přílohy: Mgr. Věra Kalousková
Měřítko: 1 : 500
Formáty: 9 x A4
Stupeň dokumentace: **DUSP + PDPS**

Kraj: Královéhradecký
Katastrální území: viz textová část
TUDU: 130240, 1302F1, 130242, 1302U1, 130212, 161206, 160102, 1302FA, 1302FB, 163102
Smluvní datum zpracování: **16.04.2024**

Označení investora::	*Stupeň dokumentace:*	*Část:*	*Objekt:*	*Podobjekt:*	*Příloha:*	*Revize:*
S621900133	*_PDPS*	*_D1101*	*_PS220111*	*_01*	*_2_105*	*_000*

[Prostor pro další informace]